

歷史分析 Historical Analysis



1615-1622年澳門地圖 1615-1622 Macao Map



1634年澳門地圖 1634 Macao Map



16世紀建成區 South Bay Area in 16th century



17世紀建成區 South Bay Area in 17th century



18世紀建成區 South Bay Area in 18th century



19世紀建成區 South Bay Area in 19th century



20世紀建成區 South Bay Area in 20th century



1986年澳門半島南灣地區航照圖 Aerial Photograph of South Bay District in 1986




1792年澳門地圖 1792 Macao Map



1798年澳門地圖 1798 Macao Map




1889年澳門地圖 1889 Macao Map



1965年澳門地圖 1965 Macao Map



澳門塔 Macao Tower



方格网状模型型的土地與道路關係 Grid-like land and road relationship



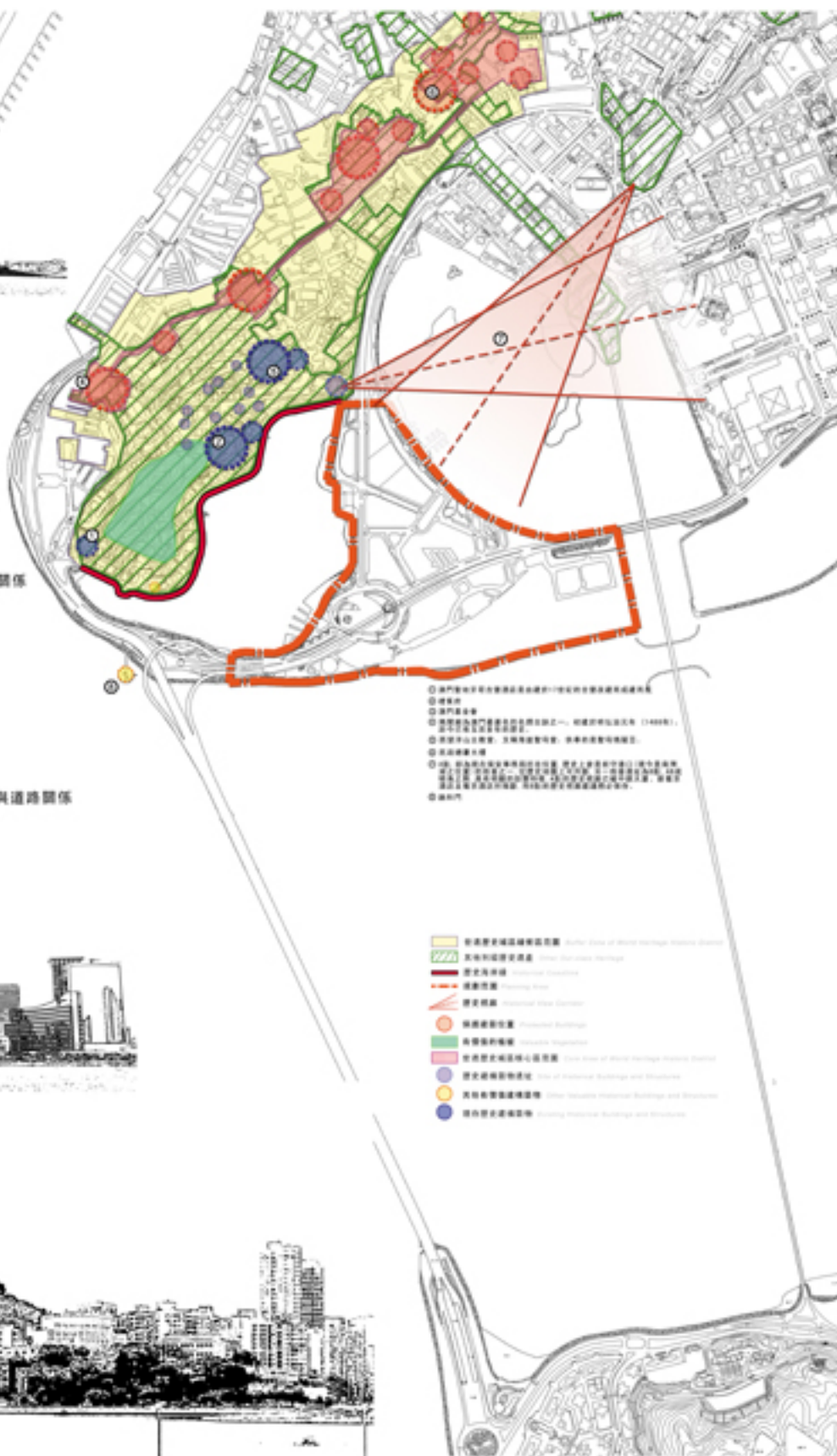
以廣場為中心的放射型土地與道路關係 Radial land and road relationship centered on a square



現代高層建築 Modern high-rise buildings



現代建築與自然環境的融合 Integration of modern buildings and natural environment




澳門歷史城區世界文化遺產區內之歷史建築及地標
 澳門歷史城區
 澳門歷史城區內之其他歷史遺產
 澳門歷史城區保護區
 澳門歷史城區
 澳門歷史城區內之歷史建築及地標
 澳門歷史城區內之其他歷史建築及地標
 澳門歷史城區內之其他歷史建築及地標

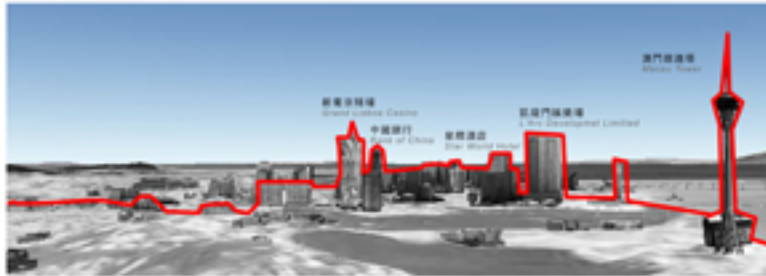
- 澳門歷史城區世界文化遺產區 Core Area of World Heritage Historic District
- 澳門歷史城區 Other Historic Heritage
- 澳門歷史城區保護區 Protection Area
- 澳門歷史城區 Historic District
- 澳門歷史城區內之歷史建築及地標 Historic Buildings and Landmarks
- 澳門歷史城區內之其他歷史建築及地標 Other Historic Buildings and Landmarks
- 澳門歷史城區內之其他歷史建築及地標 Other Historic Buildings and Landmarks

歷史保護要素分布地圖 Distribution Map of Historic Preserved Elements

規劃設計 Planning



視域城市輪廓圖-1
View City Profile-1




視域城市輪廓圖-2
View City Profile-2




規劃方案總平面
Planning General Plan



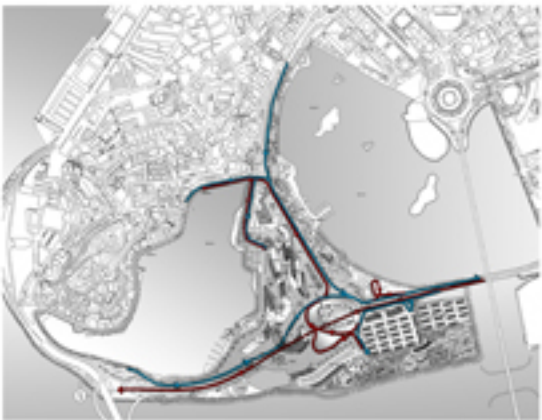
視域關係分析圖-1
View Corridor Analysis and Line of Sight-1



視域關係分析圖-2
View Corridor Analysis and Line of Sight-2



視域關係分析圖-3
View Corridor Analysis and Line of Sight-3



規劃交通網絡圖
Planning Traffic Map



規劃開綠空間分布圖
Planning Distribution of Open Space



規劃結構分析圖
Planning Function Structure Analysis

