










圖例 LEGENDA :

-  規劃範圍
LIMITE DE INTERVENÇÃO
-  90 m 以上
-  70 m 以上 ~ 90 m
-  50 m 以上 ~ 70 m
-  20.5 m 以上 ~ 50 m
-  9m 以上 ~ 20.5 m
-  0m 以上 ~ 9 m

土地工務運輸局 DSSOPT	城市規劃廳 DPU - DEPARTAMENTO DE PLANEAMENTO URBANÍSTICO	
項目 Proj:	氹仔北區都市化整治計劃修訂 ACTUALIZAÇÃO PLANO DE ORDENAMENTO URBANÍSTICO - ZONA NORTE DA TAIPA	03
建議書編號: 580/DPU/2013	圖名 Des:	
廳長:	樓宇高度分佈圖	
編製技術員:	PLANTA DE DISTRIBUIÇÃO DA ALTURA DOS EDIFÍCIOS	
日期: 08-11-2013		
比例: 1 : 2000		