

翠葉蓮荷 *A Leave beside Lotus* 南灣湖 C/D 規劃概念徵集活動



左: 1870年 從主教山往西南方向俯瞰澳門全景。 右: 2010年 從主教山往東南方向俯瞰澳門全景。



空照圖

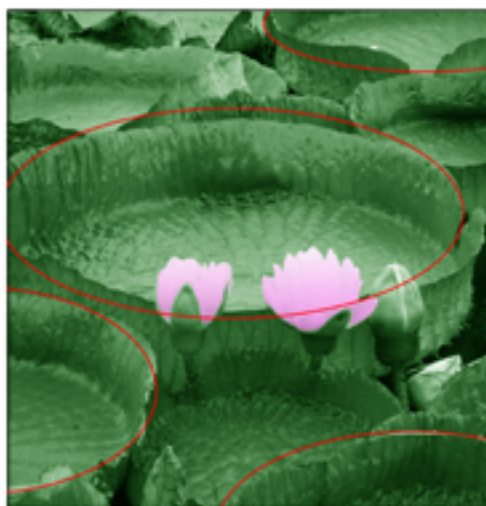
規劃總平面圖



中古時期澳門地圖，繪畫出各個單獨區域



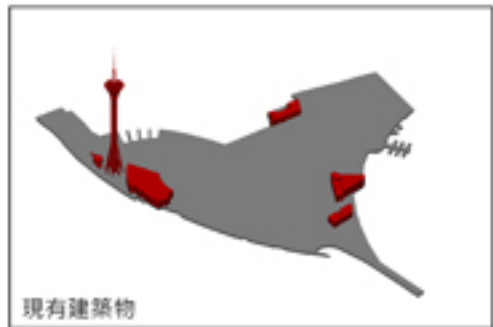
十九世紀南灣，顯現出各個低矮山丘



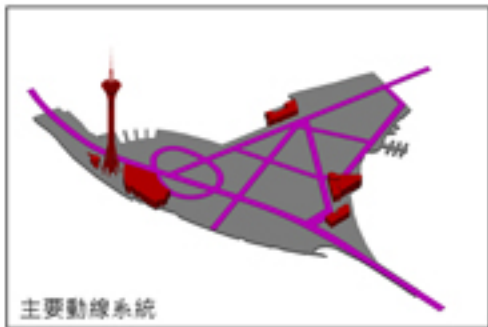
大王蓮花葉和蓮花



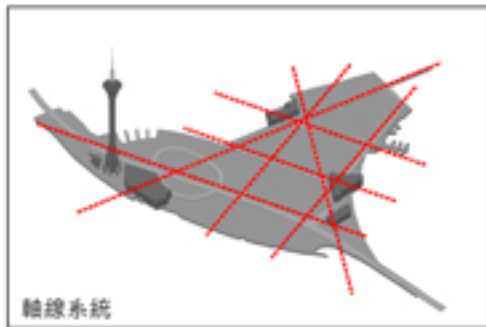
在混凝土森林中劃出一個“蓮花之地”



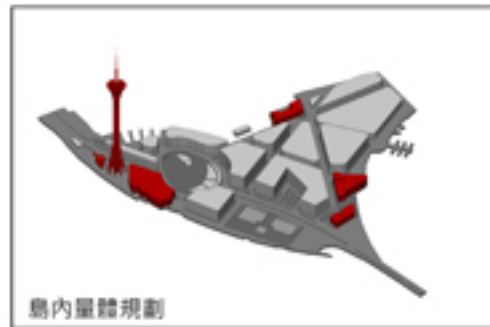
現有建築物



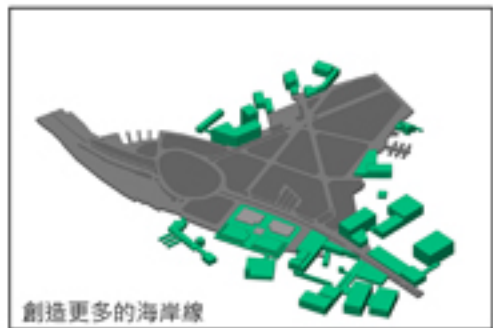
主要動線系統



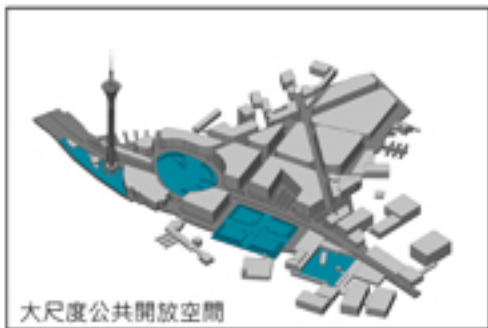
軸線系統



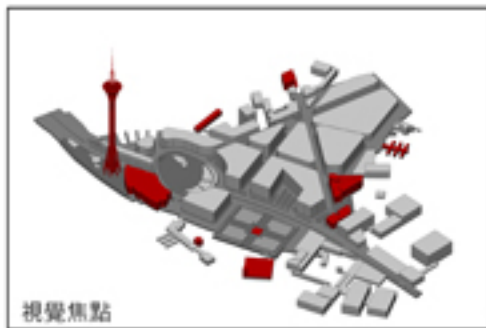
島內量體規劃



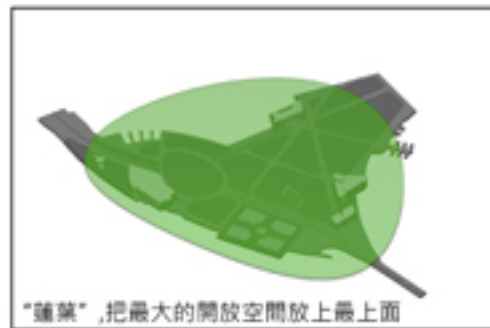
創造更多的海岸線



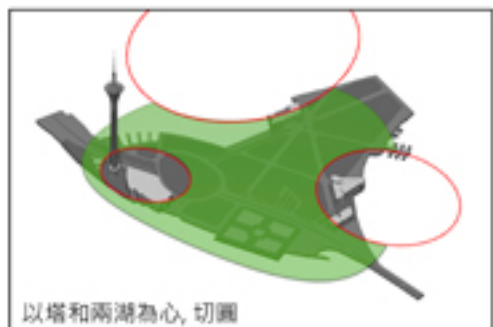
大尺度公共開放空間



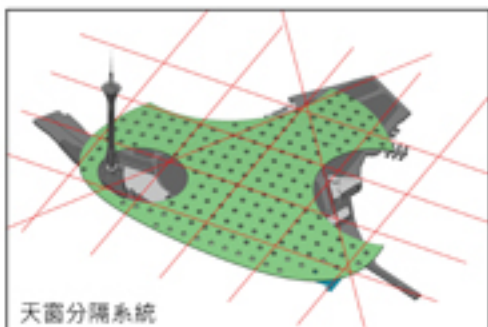
視覺焦點



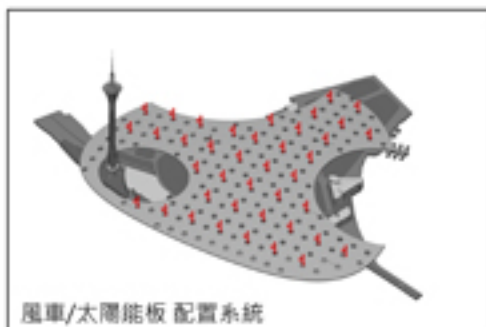
“蓮葉”，把最大的開放空間放上最上面



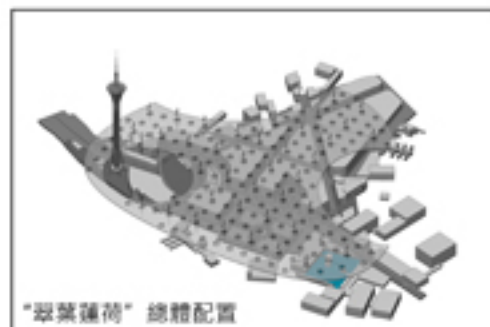
以塔和兩湖為心，切圓



天窗分隔系統



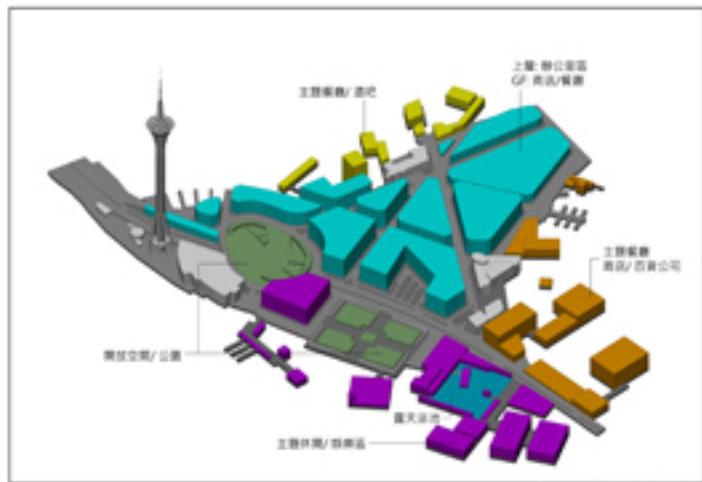
風車/太陽能板 配置系統



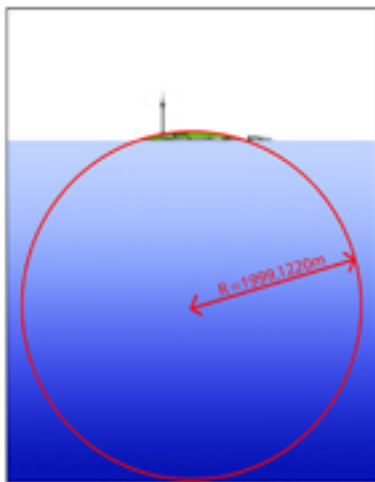
“翠葉蓮荷” 總體配置



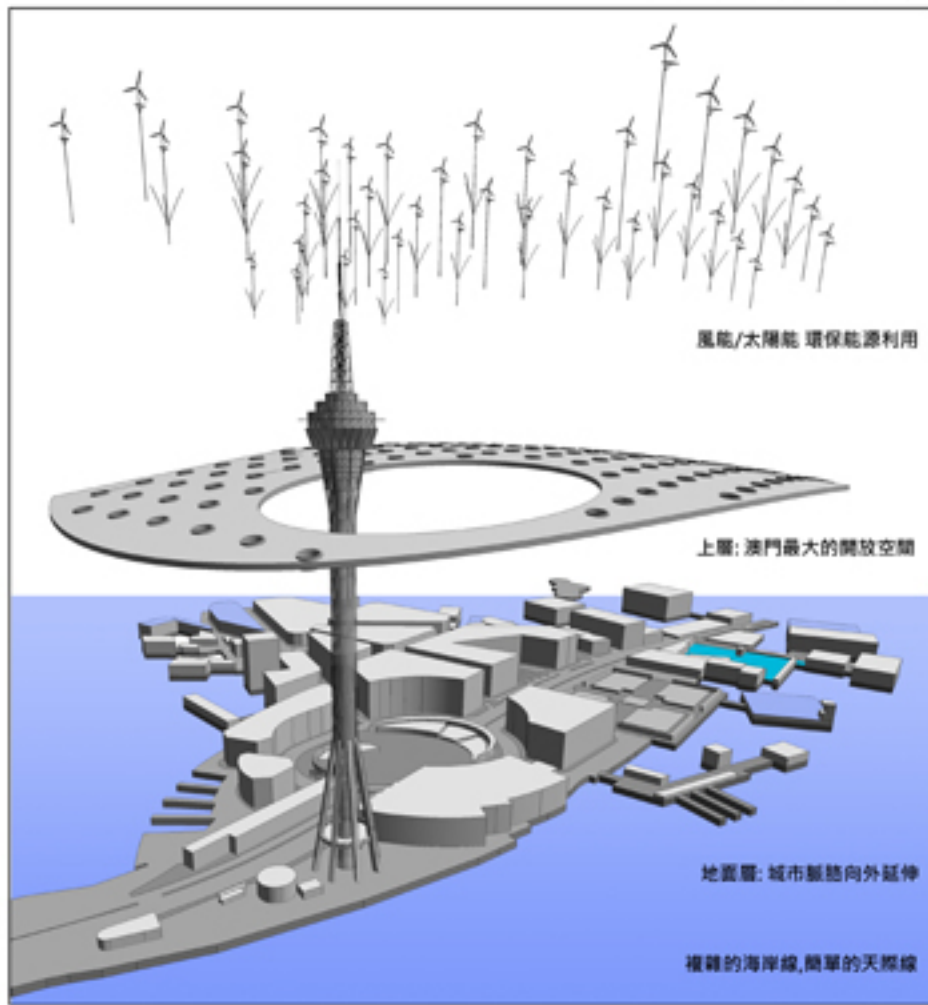
2010年 從主教山俯瞰澳門全景。



策略 功能/主題 分區圖



屋頂平台圓周半徑 1999米



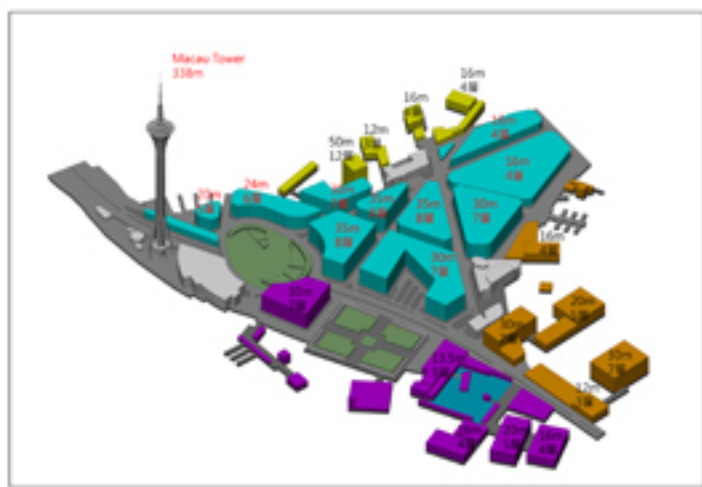
風能/太陽能 環保能源利用

上層：澳門最大的開放空間

地面層：城市脈絡向外延伸

複雜的海岸線，簡單的天際線

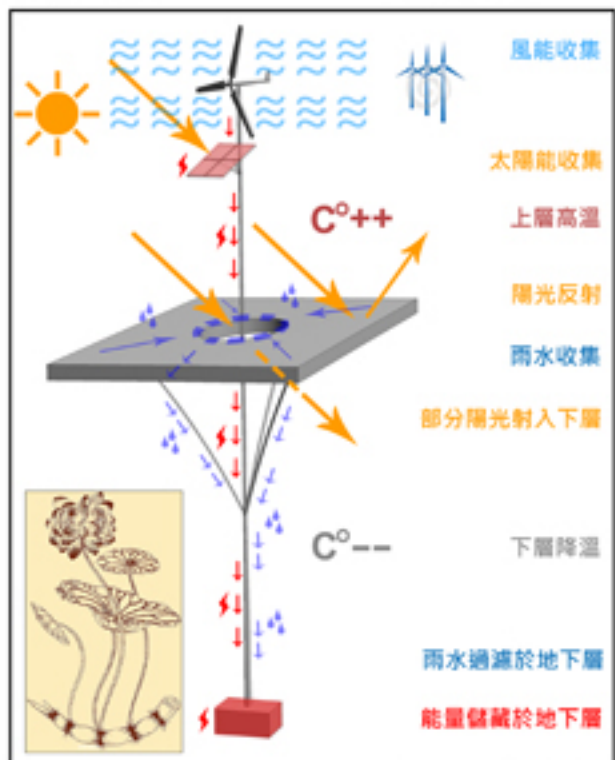

爆炸透視圖



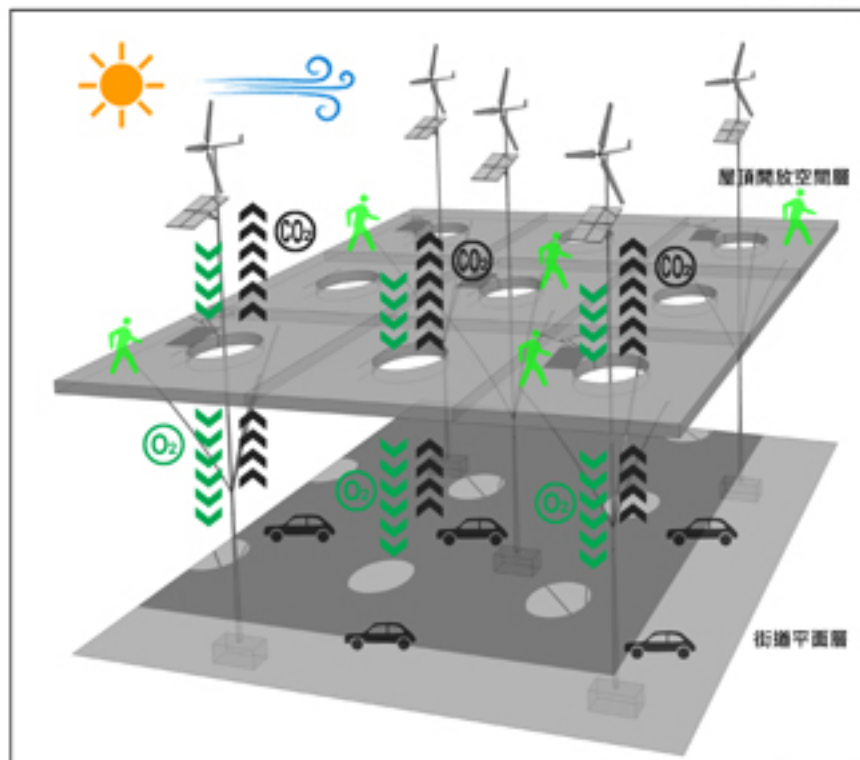
各區高度限制圖



蓮花蓮葉之意像



單元-- 天然能源採納分析圖



單元組合-- O₂ / CO₂ 對流分析圖



南北向剖面圖



南向面海立面圖





從乙水仔島瞭望澳門半島南向立面

