



澳門特別行政區政府
Governo da Região Administrativa Especial de Macau
土地工務局
Direcção dos Serviços de Solos e Construção Urbana

規劃條件圖草案說明


00175/PCU/2026

Explicação do Projecto de Planta de Condições Urbanísticas

1/5

副局長 O Subdirector

技術員 O Técnico



4/15/2026



檔案編號 Processo N.º : 2021A025

地段位置：馬忌士圍 5 號—澳門

Localização : Pátio de Lourenço Marques nº 5 - Macau

地段相關資料 Dados relativos ao terreno :

序號 N.º	項目 Item	內容 Conteúdo	附件 Anexo
1	土地性質 Natureza do terreno	私有土地 (Terreno de propriedade privada)	
2	土地面積 Área do terreno	63 m ²	
3	批地合同 Contrato de concessão	沒有 (Não tem)	
4	最近一次發出之街道準 線圖/規劃條件圖 Última PAO/PCU emitida	有 (Tem) 編號(N.º) : 2021A025 日期(Data): 22/03/2022	見附圖 Vide anexo
5	有效的建築計劃 Projecto de arquitectura válido	沒有 (Não tem)	
6	屬於文物保護區 Integrado em zona de protecção de património cultural	否 (Não)	
7	已核准規劃/已有規劃研 究 Plano aprovado / Estudo do plano existente	有 (Tem)	
8	照片 Fotografias	有 (Tem)	見附件 A Vide anexo- A



規劃條件圖草案說明

00175/PCU/2026

Explicação do Projecto de Planta de Condições Urbanísticas

2/5

規劃條件說明 Explicação das Condições Urbanísticas :

序號 N.º	項目 Item	規劃條件 Condições Urbanísticas	說明 Explicação
1	用途 Finalidade	用途：H2 類居住用地/C1 類商業用地/C2 類商業用地/TD1 類旅遊娛樂用地。 Finalidade: Solos de uso habitacional H2/Solos de uso comercial C1/Solos de uso comercial C2/Solos de uso turístico e de diversões TD1.	本草案建議。 Proposto pelo presente projecto.
2	計算樓宇高度的街寬 Larguras das vias para efeitos de cálculo da altura do edifício	用以計算該樓宇高度之街寬為 4.8 米。 Para efeitos de cálculo da altura do edifício, a largura da via é de 4,8m.	根據第 01/DSSOPT/2009 號行政指引第 5 點。 Nos termos do n.º 5 da Circular n.º 01/DSSOPT/2009.
3	計算樓宇高度的街影面積 (A 級或 MA 級樓宇適用) Áreas de sombra projectadas para efeitos de cálculo da altura do edifício. (Para edifício das classes A e MA.)	沒有 Não tem	沒有 Não tem
4	樓宇最大許可高度 Altura máxima permitida do edifício	1. 樓宇最大許可高度：20.5 米。 Altura máxima permitida do edifício : 20,5m. 2. 除遵守 76 度角線之外，最多只許增建同一垂直面兩層高之縮級樓層。 Para além do cumprimento do plano 76º, admite-se o aumento de dois pisos (no máximo) recuados num só plano vertical.	1. 根據《樓宇及場地防火安全技術規章》。 Nos termos do Regulamento técnico de segurança contra incêndios em edifícios e recintos. 2. 根據第 01/DSSOPT/2009 號行政指引第 5.1.3 點。 Nos termos do n.º 5.1.3 da Circular n.º 01/DSSOPT/2009.
5	最大許可地積比率 Índice de utilização do solo máximo permitido	最大許可地積比率：無限制 Índice de utilização do solo máximo permitido: Sem restrições.	根據第 01/DSSOPT/2009 號行政指引第 5.2 點的表 II。 Nos termos da Tabela II do n.º 5.2 da Circular n.º 01/DSSOPT/2009.
6	最大許可覆蓋率 Índice de ocupação do solo máximo permitido	最大許可覆蓋率：無限制 Índice de ocupação do solo máximo permitido: Sem restrições.	根據第 01/DSSOPT/2009 號行政指引第 5.2 點的表 II。 Nos termos da Tabela II do n.º 5.2 da Circular n.º 01/DSSOPT/2009.
7	土地重整 Reformulações do terreno	沒有 Não tem	沒有 Não tem
8	城市設計指引		





規劃條件圖草案說明

00175/PCU/2026

Explicação do Projecto de Planta de Condições Urbanísticas

3/5

		Directivas de desenho urbano		
	8.1	垂直佔用空間 A área em ocupação vertical	不許建造垂直佔用空間。 Não se admite a área em ocupação vertical.	根據第 01/DSSOPT/2009 號行政指引第 6 點。 Nos termos do n.º 6 da Circular n.º 01/DSSOPT/2009.
	8.2	凸出物 Saliência	用以計算凸出物之街寬為 4.8 米。 Para efeitos de cálculo das saliências, a largura da via é de 4,8 m.	根據第 01/DSSOPT/2009 號行政指引第 7 點。 Nos termos do n.º 7 da Circular n.º 01/DSSOPT/2009.
	8.3	冷氣機 Aparelhos de ar condicionado	於建築物外牆安裝冷氣機應預留方案以收集產生的水並防止滴水到公共道路上；如安裝在臨街立面上，應作遮擋。 A instalação de aparelhos de ar-condicionado nas paredes exteriores das edificações deve prever soluções para captar a água produzida e impedir o gotejamento na via pública, devendo ser cobertos se forem instalados nas fachadas confinantes com a via.	本草案建議。 Proposto pelo presente projecto.
9	-----	公共基礎設施 Infra-estruturas públicas		
	9.1	供排水設施 Instalações de abastecimento de água e de drenagem	(見規劃條件圖 3/3) (Vide Planta de Condições Urbanísticas 3/3)	根據現有公共下水道圖則記錄。 Conforme a planta da rede pública de esgotos existente.
10	-----	公共地役 Servidão pública	沒有 Não tem	沒有 Não tem
11	-----	特別負擔 Encargos especiais	沒有 Não tem	沒有 Não tem
12	----	公用設施 Equipamentos de utilização colectiva	沒有 Não tem	沒有 Não tem
13	-----	其他 Outros	遵守澳門特別行政區現行之一切建築條例與法規，包括由土地工務局發出之行政指引。 Cumprimento da legislação geral e específica aplicável na RAEM, bem como as restantes normas reguladoras da construção, incluindo as circulares da DSSCU.	確保遵守現行法例。 Assegurar o cumprimento das legislações vigentes.
14	-----	文化局訂定之建築條	沒有	沒有





澳門特別行政區政府
 Governo da Região Administrativa Especial de Macau
 土地工務局
 Direcção dos Serviços de Solos e Construção Urbana

Handwritten mark

規劃條件圖草案說明

00175/PCU/2026

Explicação do Projecto de Planta de Condições Urbanísticas

4/5

	件 Condicionamentos urbanísticos definidos pelo Instituto Cultural	Não tem	Não tem
--	--	---------	---------

Handwritten mark



Handwritten signature

澳門特別行政區政府
Governo da Região Administrativa Especial de Macau
土地工務局
Direcção dos Serviços de Solos e Construção Urbana


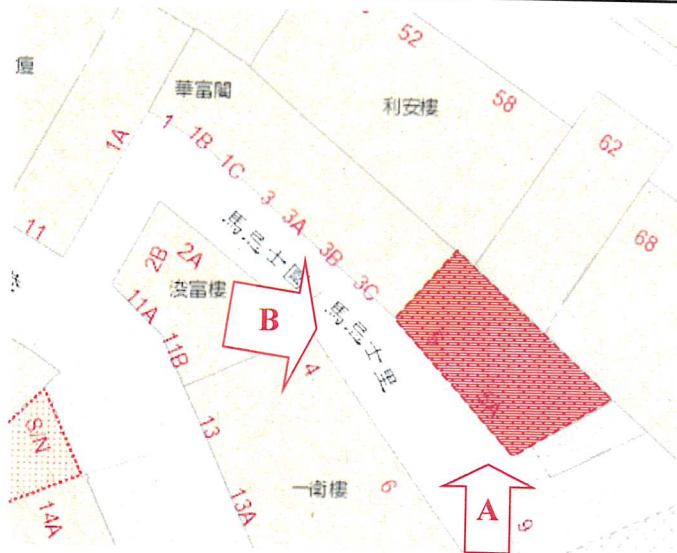
規劃條件圖草案說明

00175/PCU/2026
5/5

Explicação do Projecto de Planta de Condições Urbanísticas

附件 A - 照片 Anexo A - Fotografias

(09/04/2026)



100% 環保再造紙 • Papel reciclado



區域 ZONA 澳門 Macau

檔案編號 PROCESSO N.º 2021A025

位置 LOCALIZAÇÃO 馬忌士圍5號

Pátio de Lourenço Marques nº 5

土地工務運輸局局長 DIRECTOR SUBST.º DA DSSOPT

22/03/2022

規劃條件 CONDIÇÕES URBANÍSTICAS 1/3

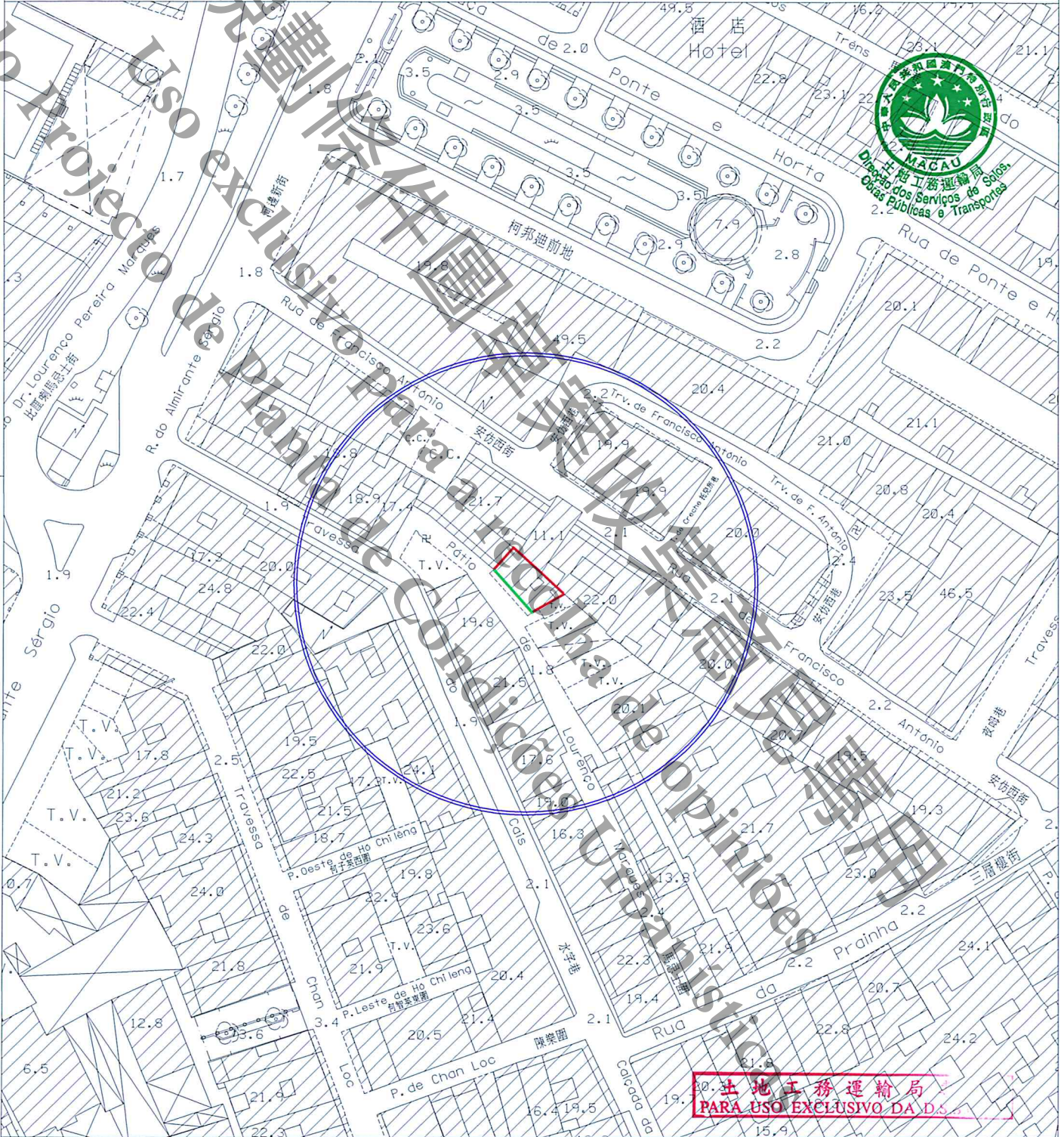
土地工務運輸局 DSSOPT

未有詳細規劃地區的規劃條件圖 PLANTA DE CONDIÇÕES URBANÍSTICAS DE ZONA DO TERRITÓRIO NÃO ABRANGIDA POR PLANO DE PORMENOR

第12/2013號法律 Lei n.º12/2013

基本圖由地圖繪製暨地籍局提供 CARTOGRAFIA BASE FORNECIDA PELA D.S.C.C.

比例 ESCALA 1:1000



圖例:
LEGENDA: — 街道準線 Alinhamento
— 將來地界 Limite futuro do terreno



區域
ZONA 澳門 Macau

檔案編號
PROCESSO N.º 2021A025

位 置
LOCALIZAÇÃO 馬忌士圍5號

Pátio de Lourenço Marques nº 5

土地工務運輸局
DSSOPT

未有詳細規劃地區的規劃條件圖
PLANTA DE CONDIÇÕES URBANÍSTICAS
DE
ZONA DO TERRITÓRIO NÃO ABRANGIDA
POR PLANO DE PORMENOR

第12/2013號法律
Lei n.º 12/2013

規劃條件 CONDIÇÕES URBANÍSTICAS 2/3

土地工務運輸局代局長
DIRECTOR SUBST.º DA DSSOPT

22 / 03 2022



此地段屬於新馬路區都市規劃範圍
Este terreno insere-se na zona sujeita
ao Plano da Almeida Ribeiro

用途: H2類居住用地/C1類商業用地/C2類商業用地/TD1類旅遊娛樂用地。

Finalidade: H2 Solos de uso habitacional/C1 Solos de uso comercial/C2 Solos de uso comercial/TD1 Solos de uso turístico e de diversões.

用以計算樓宇高度、垂直佔用空間和凸出物之街寬見下表:

街名	樓宇高度	垂直佔用空間	凸出物
馬忌士圍	4.8米	不允許	4.8米

Para efeitos de cálculo da altura do edifício, da área em ocupação vertical e da saliência, a largura da via são as seguintes:

Nome da via	Altura do edifício	A área em ocupação vertical	Saliência
Pátio de Lourenço Marques	4,8m	Não se admite	4,8m

樓宇最大許可高度: 17.8米。

Altura máxima permitida do edifício: 17,8 m.

除遵守76度角線之外, 最多只許增建同一垂直面兩層高之縮級樓層。

Para além do cumprimento do plano 76°, admite-se o aumento de dois pisos (no máximo) recuados num só plano vertical.

最大許可地積比率: 無限制。

Índice de utilização do solo máximo permitido: Sem restrições.

最大許可覆蓋率: 無限制。

Índice de ocupação do solo máximo permitido: Sem restrições.

必須預留位置安裝冷氣機, 用以解決冷氣機去水問題(倘在臨街立面上, 則須作遮擋裝飾)。

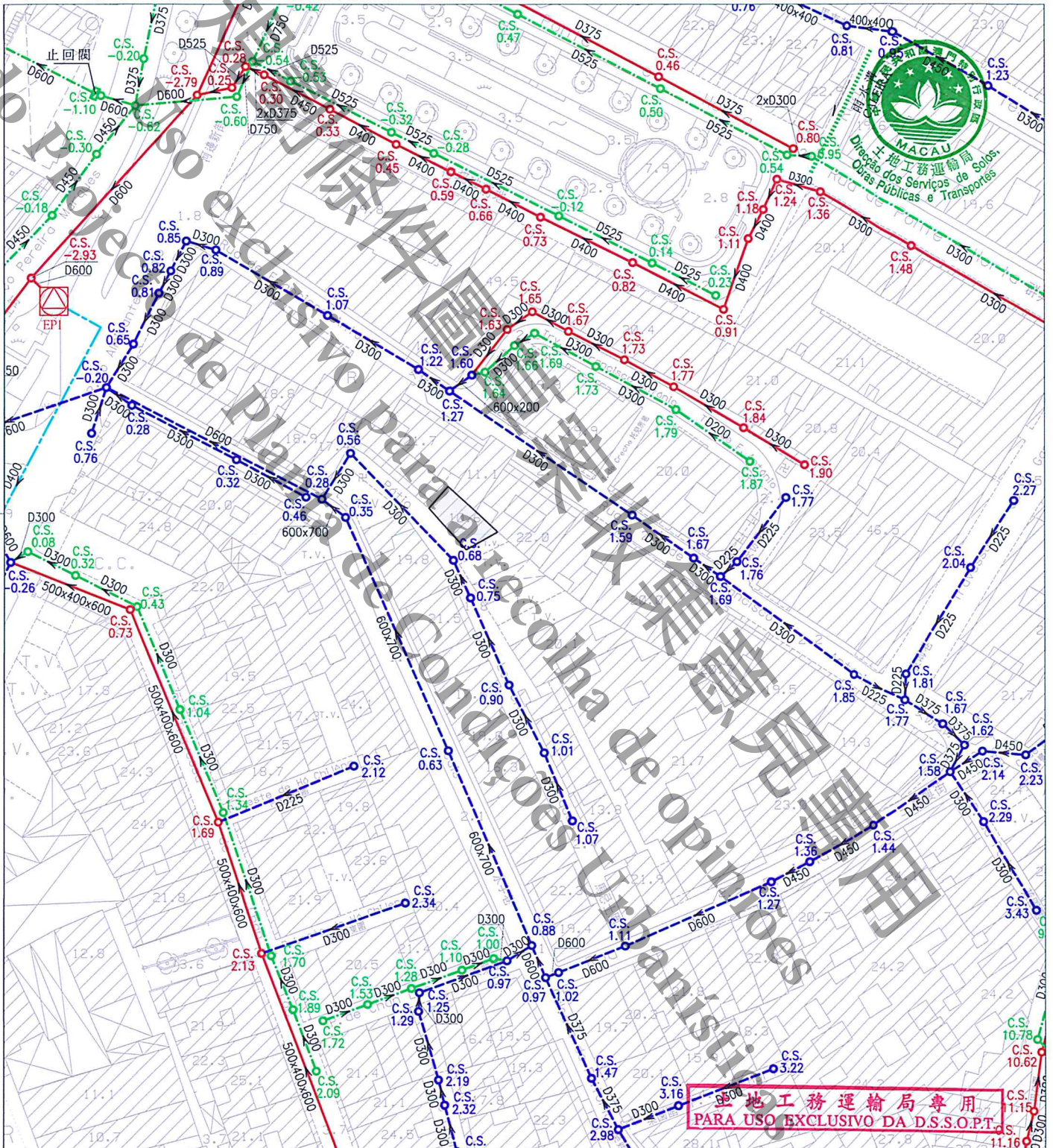
Deverá prever soluções para instalação de aparelhos de ar condicionado por forma a evitar a projecção directa na via pública de água resultante do seu funcionamento (além disso, os aparelhos supramencionados deverão, caso estiverem instalados nas fachadas de edifício, ser cobertos com elementos decorativos).

遵守澳門特別行政區現行之一切建築條例與法規, 包括由土地工務運輸局發出之行政指引。

Cumprimento de legislação geral e específica aplicável na RAEM, bem como as restantes normas reguladoras da construção, incluindo as circulares da DSSOPT.

土地工務運輸局專用
PARA USO EXCLUSIVO DA D.S.S.O.P.T.

規劃條件 CONDIÇÕES URBANÍSTICAS 3/3



土地工務運輸局專用
PARA USO EXCLUSIVO DA D.S.S.O.P.T.

註：發出之記錄圖僅供參考，申請者應作實地核實。

Nota: O cadastro emitido é só para referência, o requerente tem responsabilidade de verificar no local.

比例 Escala: 1:1000

圖例	雨水溝、涵箱 CALEIRA, BOX CULVERT	合流下水道 COLECTOR UNITÁRIO	雨水放流管 EMISSARIO PLUVIAL	泵房 ESTAÇÃO ELEVATÓRIA
	家庭下水道 COLECTOR DOMÉSTICO	抽升導管 CONDUTA ELEVATÓRIA	漩渦井 CÂMARA DE VÓRTICE	沙井 CAIXA DE VISITA
	雨水下水道 COLECTOR PLUVIAL	放流管 EMISSARIO	分流井 CÂMARA DE DESCARREGADOR	C.S. 沙井底標高 COTA DA SOLEIRA