

區域 ZONA **氹仔 Taipa** 建議書編號 PROPOSTA N.º 215/DPU/2017 檔案編號 PROCESSO N.º 2010A058

位置 LOCALIZAÇÃO 施督憲正街12號及位於鄰近律政司街之土地
Rua Direita Carlos Eugénio n.º 12 e terreno junto à Rua do Delegado

土地工務運輸局副局長 SUBDIRECTOR DA DSSOPT  13 MAR 2017

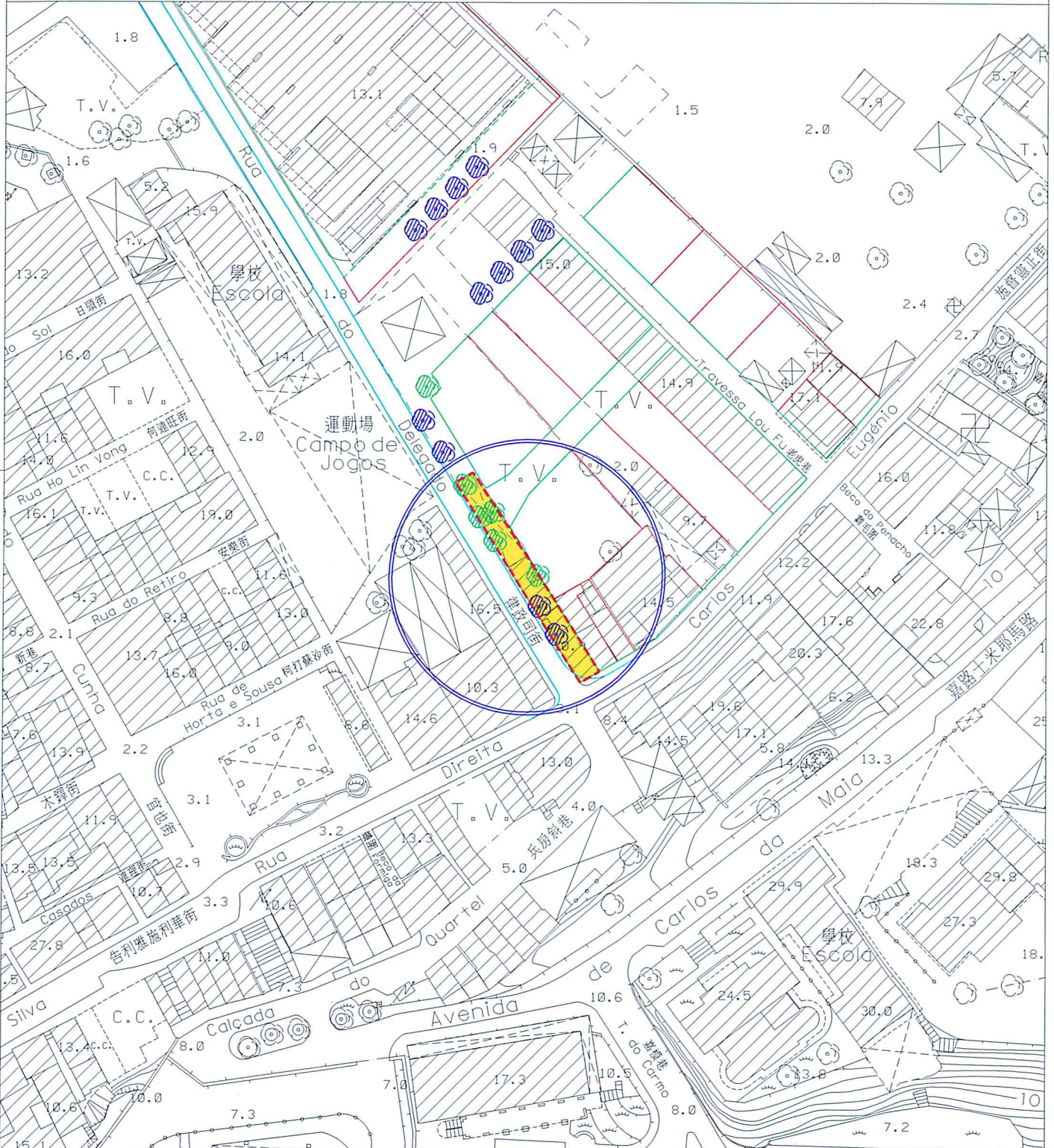
土地工務運輸局
DSSOPT
未有詳細規劃地區的規劃條件圖
PLANTA DE CONDIÇÕES URBANÍSTICAS DE
ZONA DO TERRITÓRIO NÃO ABRANGIDA POR PLANO DE PORMENOR
第12/2013號法律
Lei n.º12/2013

規劃條件 CONDIÇÕES URBANÍSTICAS 1/3

草案 PROJECTO

基本圖由地圖繪製暨地籍局提供
CARTOGRAFIA BASE FORNECIDA PELA D.S.C.C.

比例 ESCALA 1:1000




圖例: LEGENDA:

--- 原有地界 Limite actual do terreno - - - 計劃之公共街道 Via pública projectada



區域 ZONA 氹仔 Taipa 建議書編號 PROPOSTA N.º 215/DPU/2017 檔案編號 PROCESSO N.º 2010A058

位 置 LOCALIZAÇÃO 施督憲正街12號及位於鄰近律政司街之土地
Rua Direita Carlos Eugénio nº 12 e terreno junto à Rua do Delegado

土地工務運輸局副局長
SUBDIRECTOR DA DSSOPT  13 MAR 2017

土地工務運輸局
DSSOPT
未有詳細規劃地區的規劃條件圖
PLANTA DE CONDIÇÕES URBANÍSTICAS
DE
ZONA DO TERRITÓRIO NÃO ABRANGIDA
POR PLANO DE PORMENOR
第12/2013號法律
Lei n.º12/2013




規劃條件 CONDIÇÕES URBANÍSTICAS 2/3

草 案
PROJECTO

用途：公共道路。
Finalidade : Via pública.

遵守澳門特別行政區現行之一切建築條例與法規，包括由土地工務運輸局發出之行政指引。
Cumprimento da legislação geral e específica aplicável na RAEM, bem como as restantes normas reguladoras da construção, incluindo as circulares da DSSOPT.

圖例：
LEGENDAS :

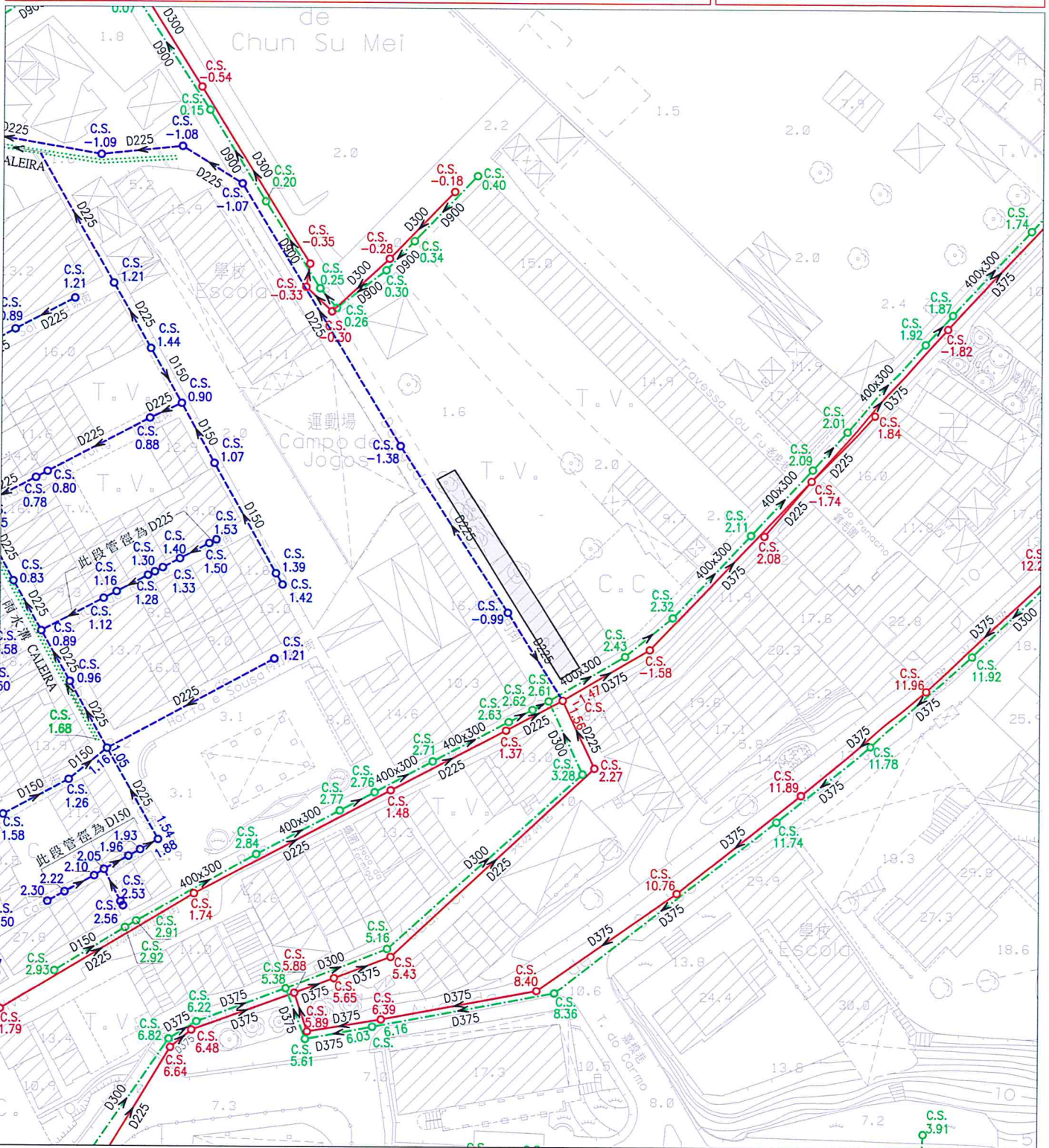
-  此部分土地用作公共街道用途，應被騰空及歸入澳門特別行政區公產土地。
Parcela de terreno destinada a via pública, devendo para o efeito ser desocupada e integrada no domínio público da RAEM.
-  保留現有樹木。
Manutenção das árvores existentes.
-  種植之樹木。
Plantar árvores.



13 MAR 2017

規劃條件 CONDIÇÕES URBANÍSTICAS 3/3

草案
PROJECTO



註：發出之記錄圖僅供參考，申請者應作實地核實。
Nota: O cadastro emitido é só para referência, o requerente tem responsabilidade de verificar no local.

比例 Escala 1 : 1000

圖例		雨水溝、涵箱 CALEIRA, BOX CULVERT		合流下水道 COLECTOR UNITÁRIO		雨水放流管 EMISSARIO PLUVIAL		泵房 ESTAÇÃO ELEVATÓRIA
		家庭下水道 COLECTOR DOMÉSTICO		抽升導管 CONDUTA ELEVATÓRIA		漩渦井 CÂMARA DE VÓRTICE		沙井 CAIXA DE VISITA
		雨水下水道 COLECTOR PLUVIAL		放流管 EMISSARIO		分流井 CÂMARA DE DESCARREGADOR		C.S. 沙井底標高 COTA DA SOLEIRA